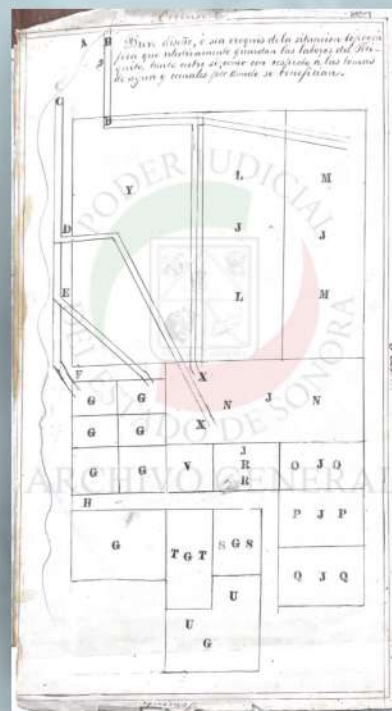




# DOCUMENTO DEL MES DE JULIO

Libro y librería que tiene una tabla...  
A. — De los del Poder Judicial.  
B. — De los del Poder Judicial.  
C. — De los del Poder Judicial.  
D. — De los del Poder Judicial.  
E. — De los del Poder Judicial.  
F. — De los del Poder Judicial.  
G. — De los del Poder Judicial.  
H. — De los del Poder Judicial.  
I. — De los del Poder Judicial.  
J. — De los del Poder Judicial.  
K. — De los del Poder Judicial.  
L. — De los del Poder Judicial.  
M. — De los del Poder Judicial.  
N. — De los del Poder Judicial.  
O. — De los del Poder Judicial.  
P. — De los del Poder Judicial.  
Q. — De los del Poder Judicial.  
R. — De los del Poder Judicial.  
S. — De los del Poder Judicial.  
T. — De los del Poder Judicial.  
U. — De los del Poder Judicial.  
V. — De los del Poder Judicial.  
W. — De los del Poder Judicial.  
X. — De los del Poder Judicial.  
Y. — De los del Poder Judicial.  
Z. — De los del Poder Judicial.



Archivo General del Poder Judicial, Fondo Histórico del Poder Judicial del Estado de Sonora, serie Hermosillo penal, caja 132, legajo 719, expediente N/C, número de ficha 218, Distrito Judicial Hermosillo, año 1867, tipo documental índice, fojas 888-889.



## DOCUMENTO DEL MES DE JULIO

# “Croquis topográfico de las labores de Pitiquito”

Índice y croquis topográfico de las tomas de agua y canales de las labores de Pitiquito, relativas al despojo de agua promovida por José María Redondo, Don Antonio Urrea y Antonio Gomes contra Francisco Vásquez.

José María Redondo, Prefecto del Distrito de Altar a mediados del siglo XIX, es una figura importante para la historia de Sonora durante la entrada de los filibusteros en el estado, específicamente en Caborca. Nacido en 1830 en la Hacienda de Ocuca, cerca de Altar, Sonora, México. En 1849, con las noticias de la fiebre del oro en California, dejó su terruño para irse a buscar fortuna. Estando en Yuma, Arizona inicia la Hacienda San Ysidro, rancho agrícola de los primeros en el territorio y pionero en su proyecto de irrigación y en sus cultivos; por ello mismo es considerado el Padre de la irrigación en Yuma y el Padre de Yuma.

Este documento aunado a otros que se encuentran resguardados en el Fondo Histórico del Archivo General del Poder Judicial del Estado de Sonora, nos permite apreciar la relevancia de José María Redondo, pues en ellos se nos muestran sus aportaciones en el ámbito jurídico como Juez y Prefecto del Distrito de Altar, así como su riqueza patrimonial agrícola en causas sobre repartición de tierras.

*-Reseña por: Mtra. Cinthia Real Félix*

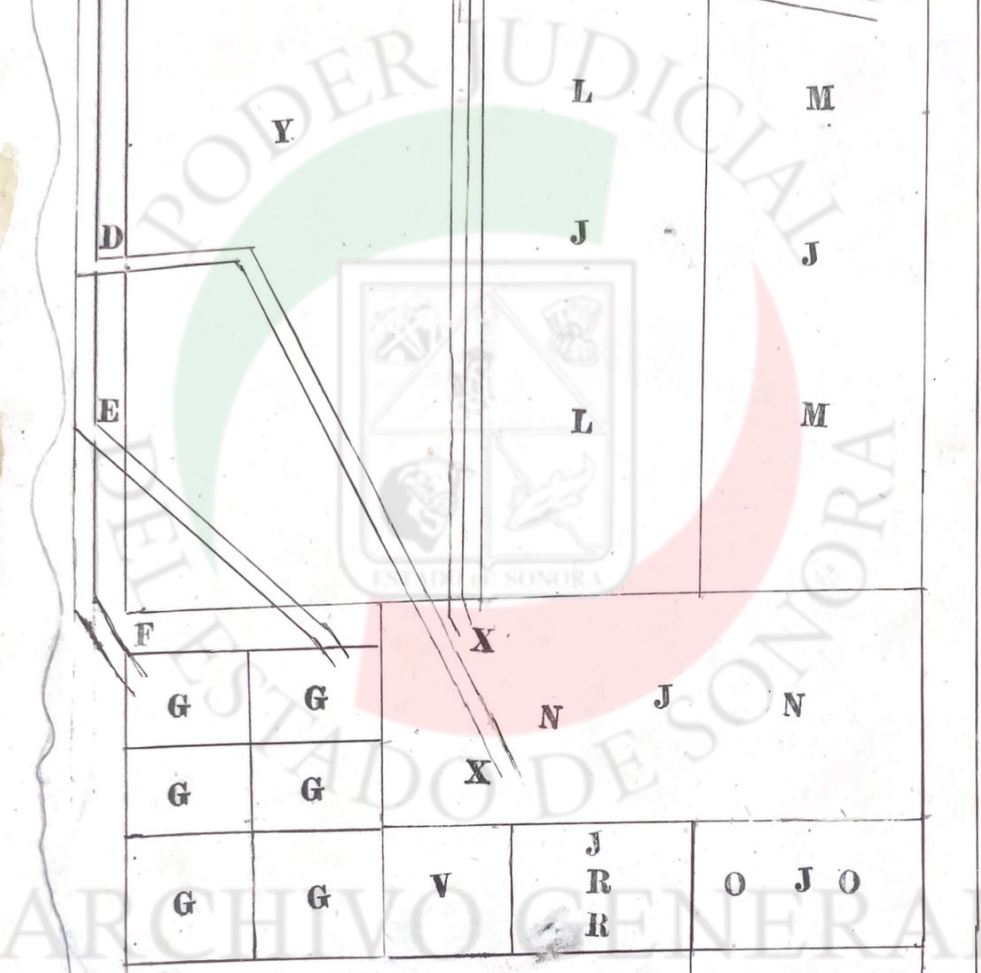
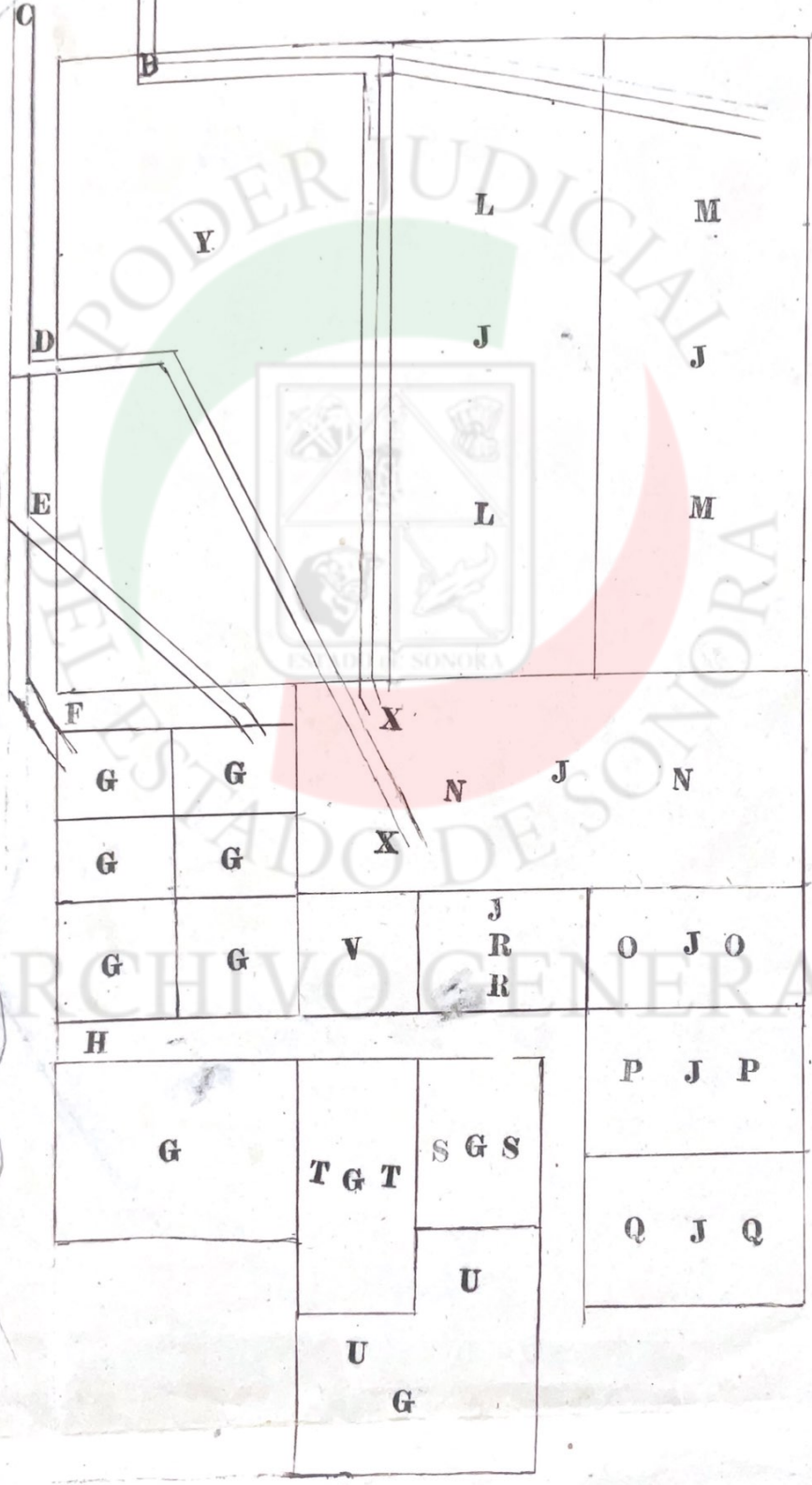


Y tiene por Orden al respecto de las tomas de las labores y callejones que tienen una relación íntima según el sistema del presente con las dos cuestiones de desposesión de agua promovidas contra D. Juan Vázquez la una por el Sr. D. Acosta por sí solo, y la otra por el mismo Acosta unido con D. Esteban Urra y D. Esteban Gómez.

- A. — Río del Piñquito.  
 B. — Toma de agua y canal llamado de Vázquez.  
 C. — Yd. ... id de Liarragas y Bustamantes.  
 D. — Canal abierto en la labor de Vázquez por ordenes puestas de D. José M.<sup>a</sup> Acosta, siendo Prefecto del Alto.  
 E. — Canal llamado del Burro.  
 F. — Callejón por donde se entra á la labor del Potrero.  
 G. — Labores llamadas del bazo.  
 H. — Callejón de Liarragas y Bustamantes.  
 I. — Labor de Vázquez.  
 J. — Fierros, ó labores llamadas del alto.  
 K. — Labor de la indígena Molina.  
 L. — Yd. de Felipe Tronera conunero de la toma de Vázquez.  
 M. — Yd. de D. José M.<sup>a</sup> Acosta llamado del Potrero.  
 N. — Yd. de otro Acosta dada por el Gobierno.  
 O. — Yd. de D. Esteban Gómez.  
 P. — Yd. de Fructuoso García hoy de Gómez.  
 Q. — Yd. de José M.<sup>a</sup> Maun, conunero de Liarragas y Bustamantes.  
 R. — Yd. de D. Fernando Pompa conunero de la última toma de Liarragas y Bustamantes.  
 S. — Yd. de D. Esteban Urra.  
 T. — Yd. de Angel Sotelo conunero de Liarragas y Bustamantes.  
 U. — Galerías de Urra Acosta y Gómez.  
 V. — Parte de la labor del Potrero en que según se dice creaba el plantío de árboles frutales ya logrados, y otros sembrados de la época pertenecientes á D. José M.<sup>a</sup> Acosta.

Aren 13 de Agosto de 1867.

Breve diseno, o sea croquis de la situacion topografica que relativamente guardan las labores del Rincón, tanto entre si, como con respecto a las tomas de agua y canales por donde se benefician.



MS

Coordinación del plan y diseños gráficos por:  
Lic. Gloria Jaziel Gracia Cárdenas

Reseñas por:  
Lic. Ana Rocio Ibarra Gallardo  
C. Benny Griselda Flores Román  
Mtra. Cinthia Real Félix  
Lic. Gloria Jaziel Gracia Cárdenas

Correcciones textuales:  
Mtra. Cinthia Real Félix

Digitalización por:  
Lic. Jazim Alexis Galvez Salinas  
Lic. Gloria Jaziel Gracia Cárdenas

Archivo General del Poder Judicial del Estado de Sonora  
Av. De los Ganaderos #980, 83118. Hermosillo, Sonora.  
[archivo.historico@stjsonora.gob.mx](mailto:archivo.historico@stjsonora.gob.mx)